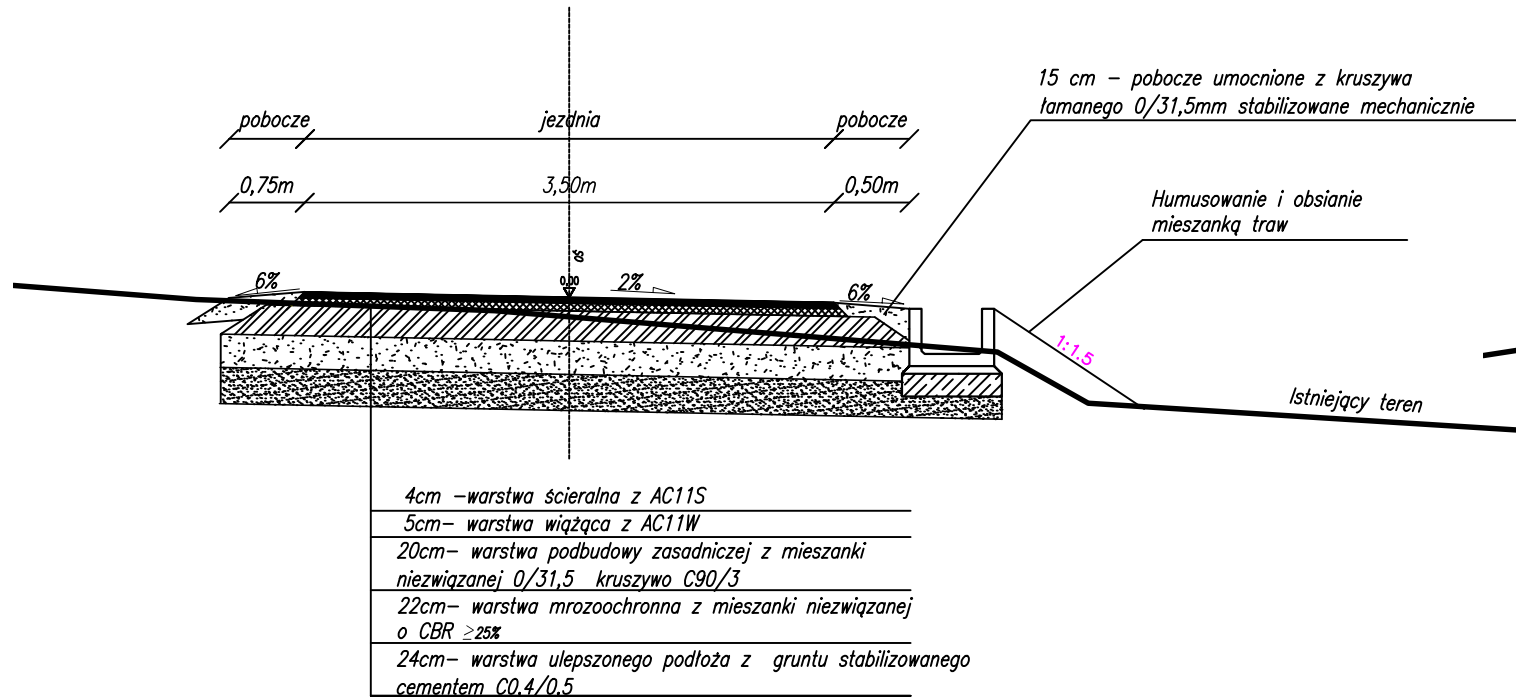
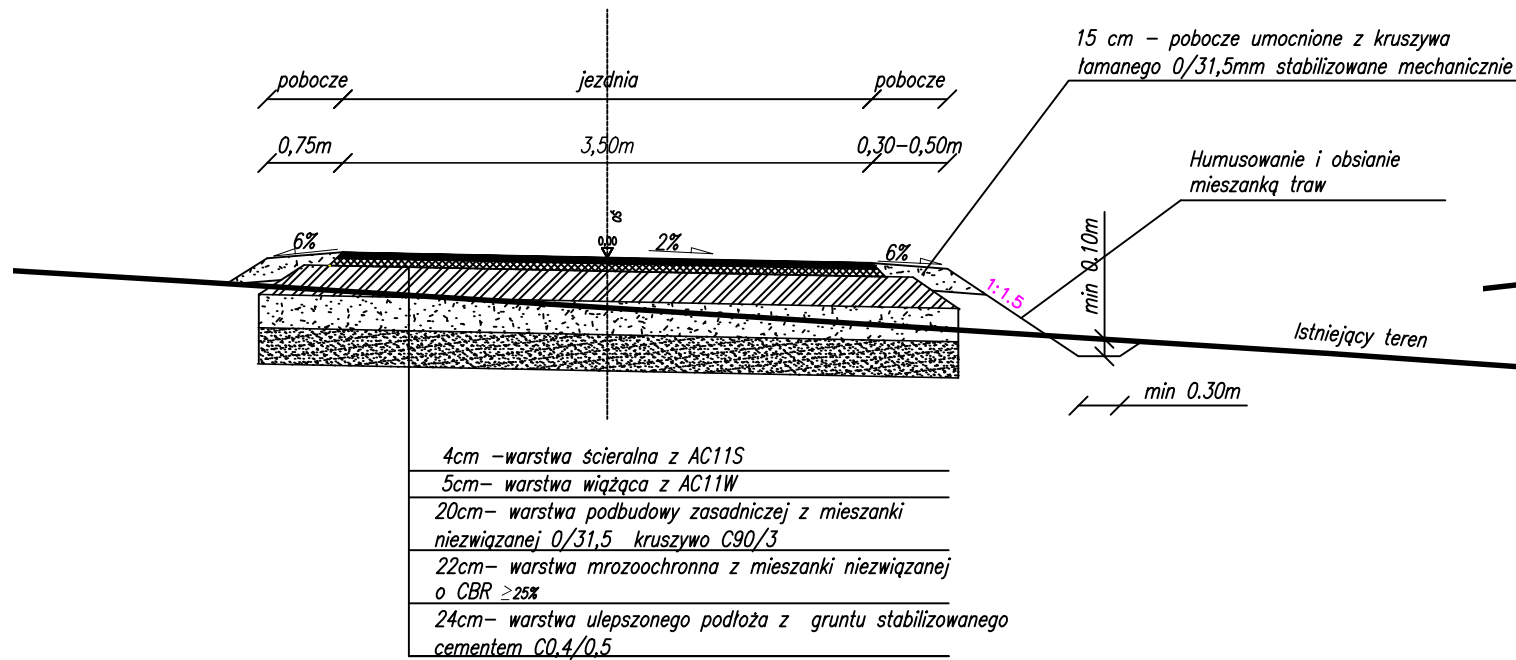


Droga	wewnętrzna
Kategoria ruchu	KR 1
Grupa nośności podłoża	G4

DROGA GMINNA WEWNĘTRZNA na dz. nr 800
km 0+000,00-0+053,00

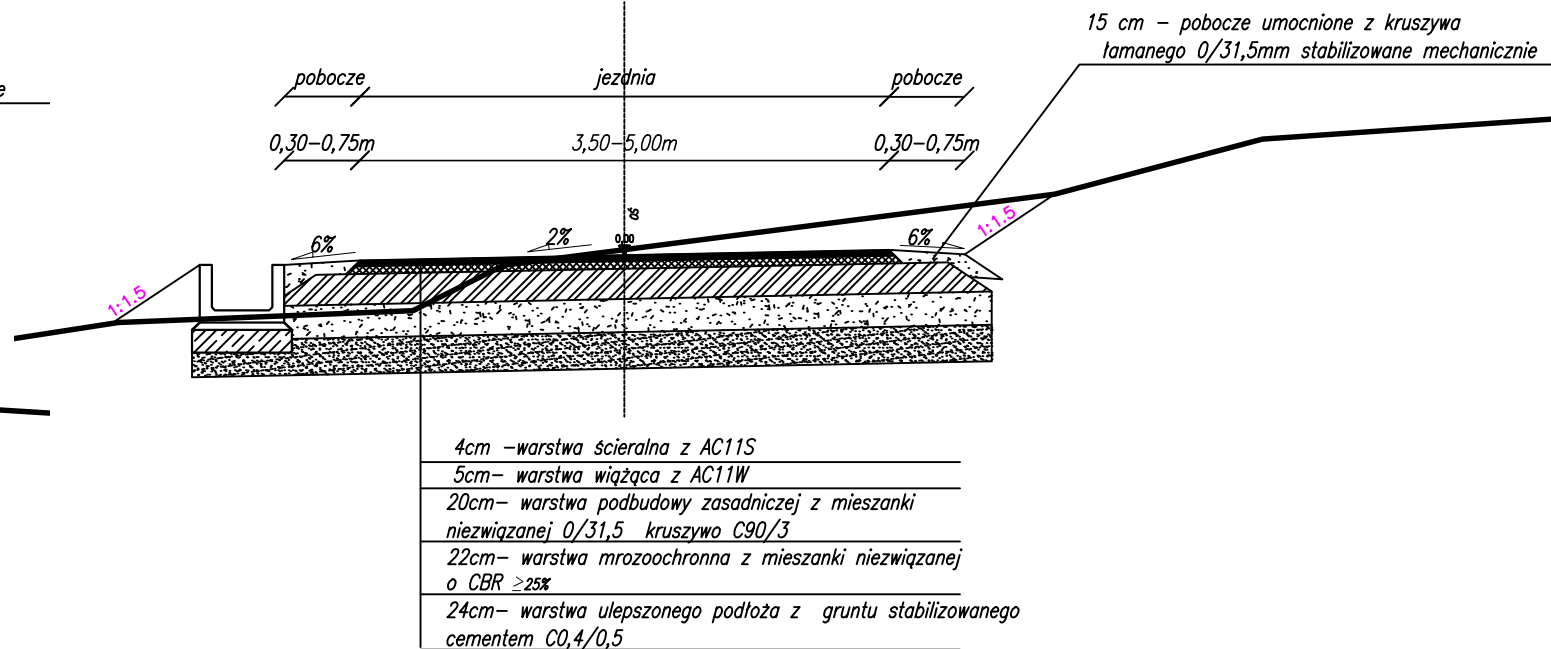


DROGA GMINNA WEWNĘTRZNA na dz nr 800
km 0+055,00 - 0+140,44

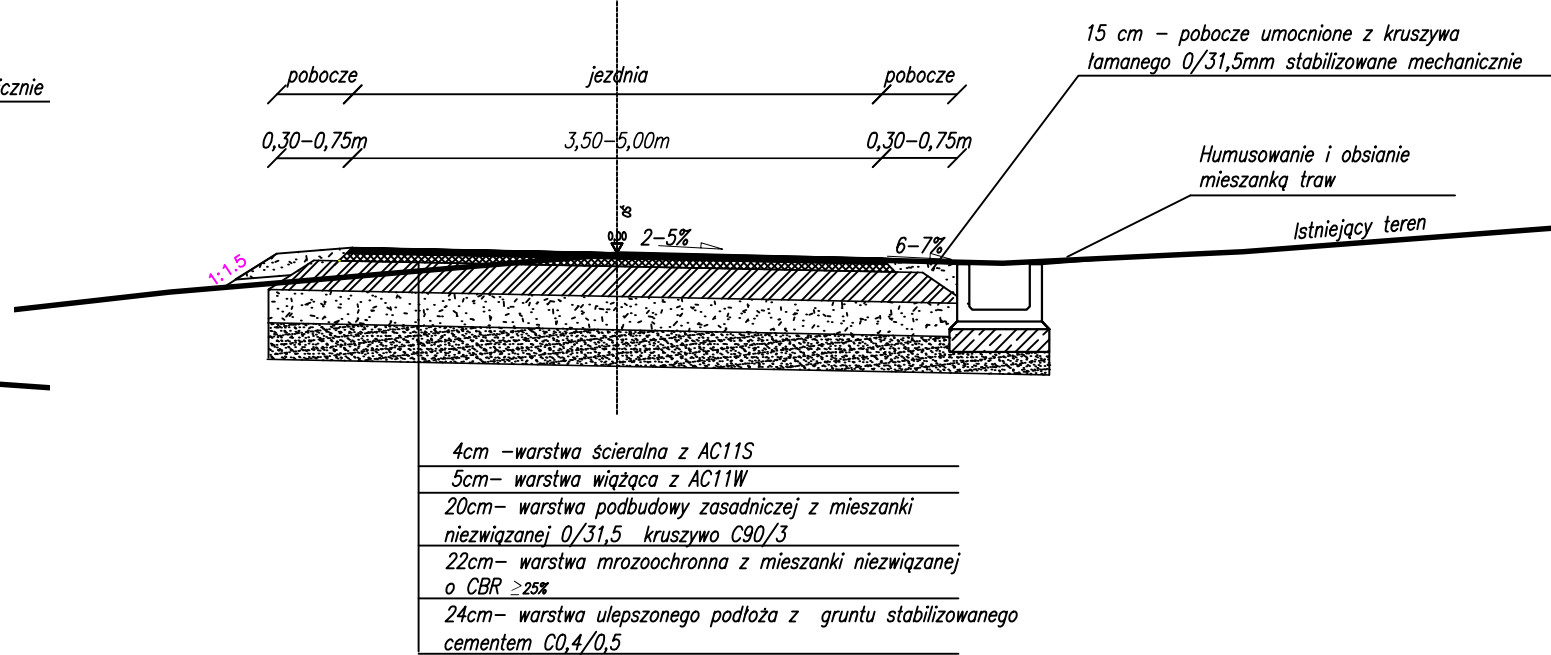


Droga	wewnętrzna
Kategoria ruchu	KR 1
Grupa nośności podłoża	G4

DROGA GMINNA WEWNĘTRZNA na dz nr 801
km 0+000,00-0+276,39

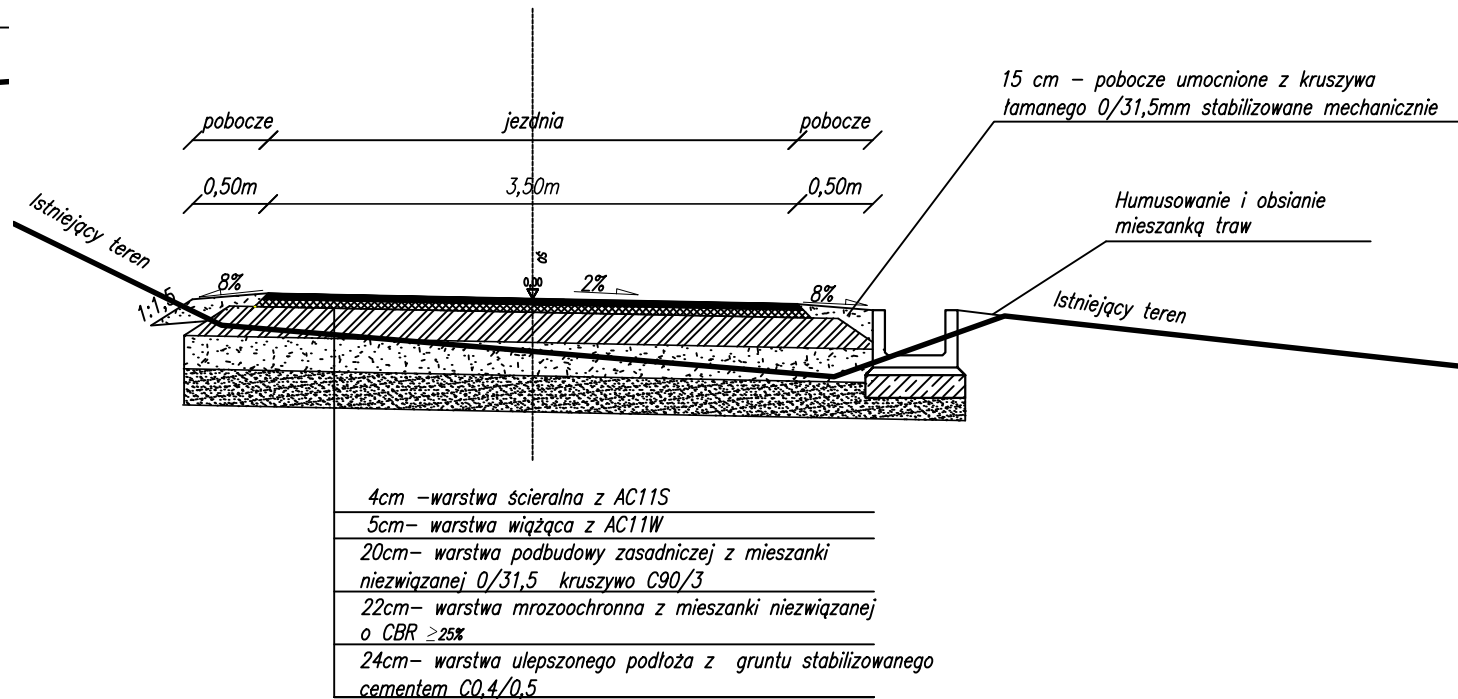


DROGA GMINNA WEWNĘTRZNA na dz nr 801
km 0+289,30-0+380,27



Klasa drogi	D
Kategoria ruchu	KR 1
Grupa nośności podłoża	G4

DROGA GMINNA KLASY TECHNICZNEJ "D" na dz.nr 799
km 0+000,00-0+122,20



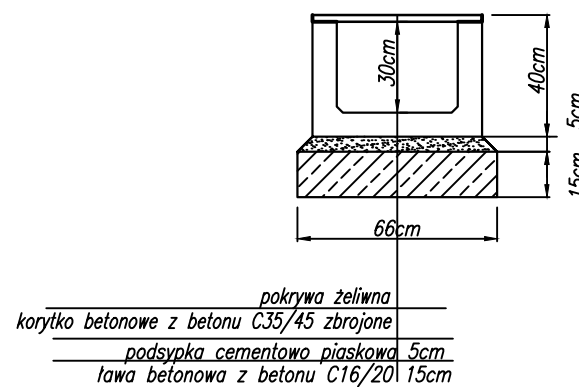
Moduł wtórnego odkształcenia zagęszczonej warstwy podbudowy zasadniczej z mieszanki niezwiązanej powinien wynosić $E2 \geq 130\text{MPa}$

Moduł wtórnego odkształcenia zagęszczonej warstwy mrozochronnej z mieszanki niezwiązanej powinien wynosić $E2 \geq 80\text{MPa}$

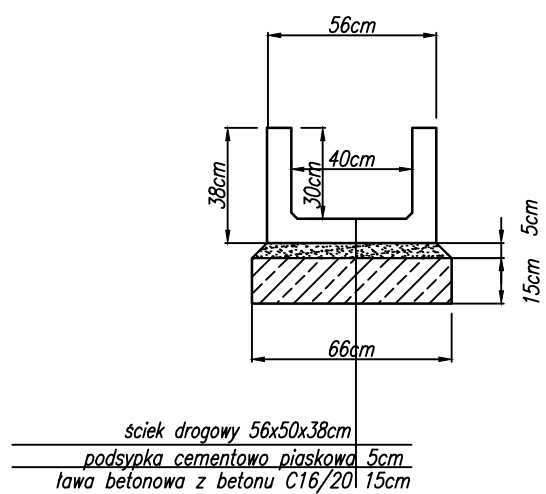
Pobocze należy doprowadzić do zagęszczenia odpowiadającego dynamicznemu modułowi odkształcenia $Evd \geq 50\text{MPa}$

SZCZEGÓŁY SKALA 1:25

ODWODNIENIE LINIOWE
KLASA OBCIĄŻENIA D400
SKALA 1:25



SZCZEGÓŁ ŚCIEKU 0,56x0,50x0,38 m
SKALA 1:25



PRODRÓG	PRODRÓG Paulina Pandyra-Ostrowska ul. Jarmnicka 61 , 33-300 Nowy Sącz tel. 694-124-124 e-mail: biuro@prodrog.pl		
Adres Obiektu: Powiat: Brzeski Gmina: Iwkowa Miejscowość: Wojakowa	Inwestor: Gmina Iwkowa Iwkowa 468 32-861 Iwkowa		
Skala: 1:50	Nazwa Obiektu: Budowa drogi Wojakowa –pod Jaszczurową w miejscowości Wojakowa		
Nr rys. 4.0	Treść rysunku: PRZEKROJE TYPOWE		
Data: maj 2024	Stadium: PROJEKT TECHNICZNY		
Projektant:	mgr inż. Paulina Pandyra-Ostrowska MAP/0019/P00D/11	Podpis:	<i>Pandya</i>
Sprawdzający: branża drogowa	mgr inż. Iwona Gryglak MAP/0006/PWBD/21		<i>Gryglak</i>